




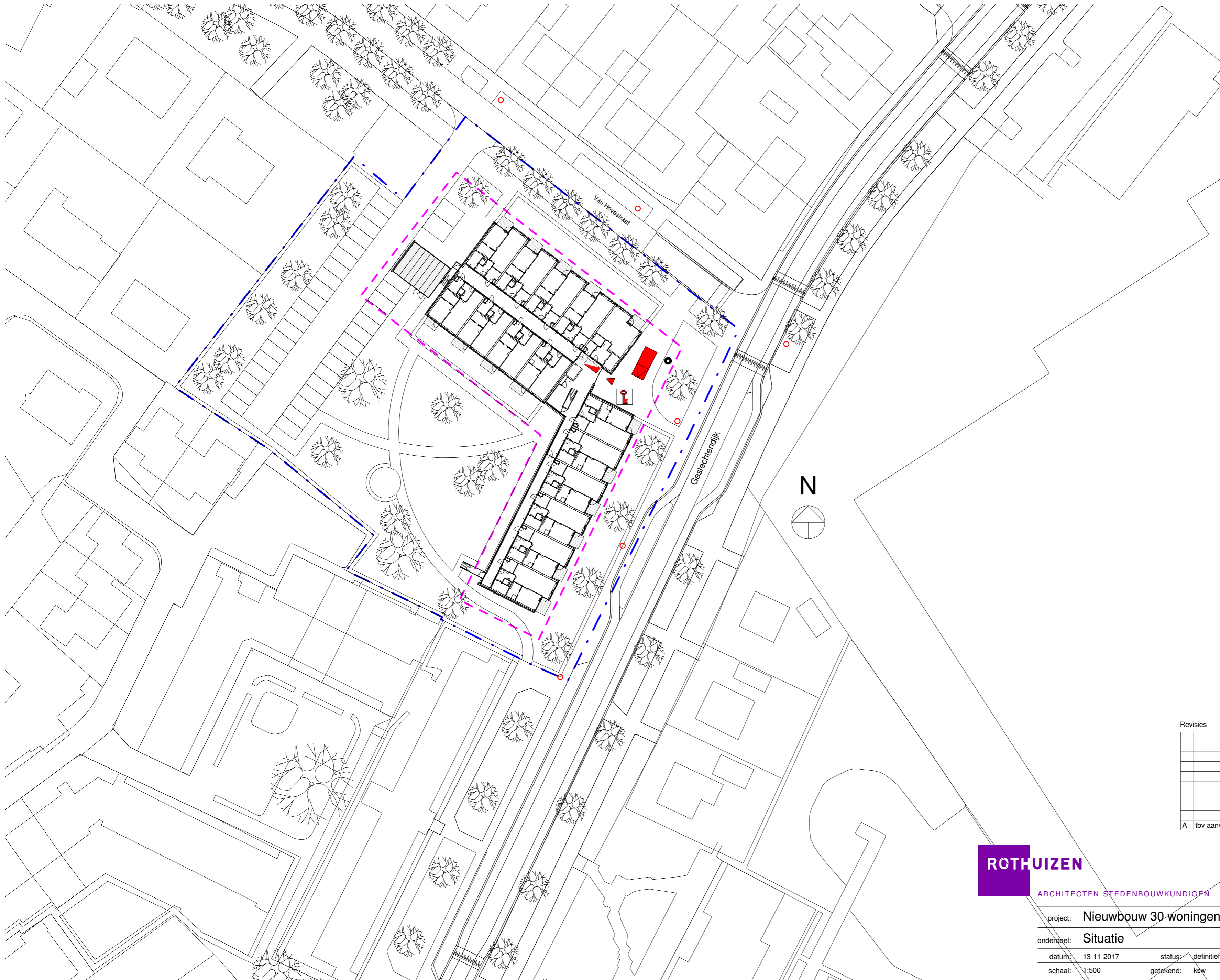


# Situatie

Gemeente: Hulst  
 Kadastrale gemeente: Hulst  
 Sectienummer: L 676 en L 1023

-  : Brandmeldpaneel
-  : Brandmeldcentrale
-  : Opstelplaats blusvoertuig
-  : Brandweeringang
-  : Sleutelkuis
-  : Plangebied
-  : Bouwvlak



Revisies

A	tbv aanvulling omgevingsvergunning	07-12-2017

**ROTHUIZEN**  
 ARCHITECTEN STEDENBOUWKUNDIGEN

project: **Nieuwbouw 30 woningen Geslechtendijk Sint Jansteen**

onderdeel: **Situatie**

datum: 13-11-2017      status: definitief      formaat: A2      info niveau:        
 schaal: 1:500      getekend: ksw

contact: [www.rothuizen.eu](http://www.rothuizen.eu)      projectnummer: **15073a**      document: **T00-10**